

# DÉPARTEMENT DU NORD

## Commune de OISY








### PLAN LOCAL D'URBANISME

#### PLAN DE ZONAGE

Document corrigé dans le cadre  
d'une modification du PLU

Vu pour être annexé  
à la DCM du : .....

#### Légende

-  Limite de zone
-  Limite de secteur
-  Emplacement réservé
-  Espaces boisés classés
-  Secteur à protéger pour assurer la protection du bâtiment de l'ancienne Cense présentant un intérêt patrimonial (L 123-1-5-7 du CU)  
Secteur où les constructions ou installations sont autorisées sous réserve de ne pas porter atteinte à la perspective visuelle du bâtiment du château



Echelle : 1:5 000

Source : PGN@Département du Nord  
Date d'édition : 19/07/2013 - Format d'impression : A1  
Référence: Q:\CARTO\AMT\plu\_oisy.mxd  
© CAPH - SIG

#### Définitions des zones

**U** : Zone à caractère principal d'habitat, comportant des équipements publics, commerces, services et activités non nuisantes  
**Secteur Ua** : secteur ayant vocation à accueillir une installation, un équipement ou une construction intergénérationnel

**1AU** : Zone urbanisable sous forme d'opérations d'aménagement d'ensemble à court et moyen terme

**2AU** : Zone urbanisable sous forme d'opérations d'aménagement d'ensemble à long terme

**A** : Zone non équipée et protégée au titre de l'activité agricole  
**Secteur A1** : Zone agricole où les constructions sont interdites

**N** : Zone non équipée constituant un espace naturel qui doit être préservé de toute forme d'urbanisation, en raison de la qualité du paysage et du caractère des éléments naturels qui le composent

**Secteur Ni** : Zone naturelle présentant un risque d'inondation

**Secteur Nh** : Zone naturelle autorisant les annexes et extensions mesurées des constructions à usage d'habitations existantes

**Secteur Nj** : Zone naturelle réservée aux fonds de jardin

