



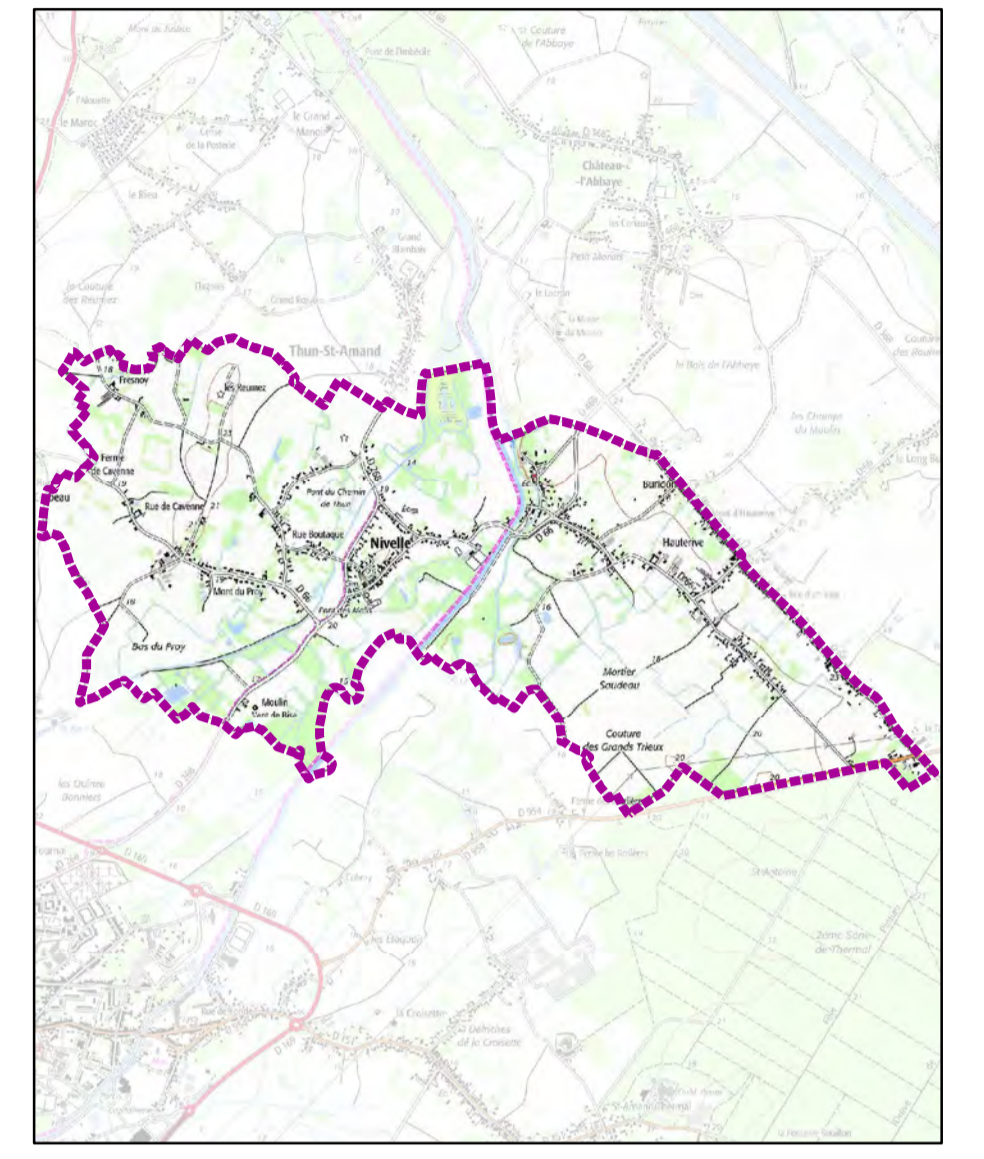


- Légende**
-  Zonage PLU
 -  Section cadastrale
 -  Parcellaire
 -  Bâti



 1:5 000

PPS
 Source :
 FNM © Département du Nord
 IGN Sandre
 Date d'édition : 28/07/2017 - Format d'impression : 600*1000 mm
 Référence : O:\CARTO\AM\plan_nivelles.mxd
 © 2017 - SIV

