

DEPARTEMENT DU NORD

Commune de BELLAING

(N° Insee: 59064)

PLAN LOCAL D'URBANISME

Document N° 4

PLAN DE ZONAGE

APPROBATION

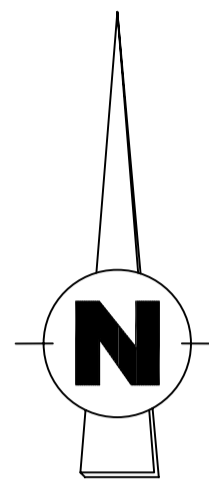
Vu pour être annexé
à la DCM du

CITES et PAYSAGES
22, place des Arts
59 600 MAUBEUGE
Tél: 03 27 63 10 00 - Fax: 03 27 63 11 12

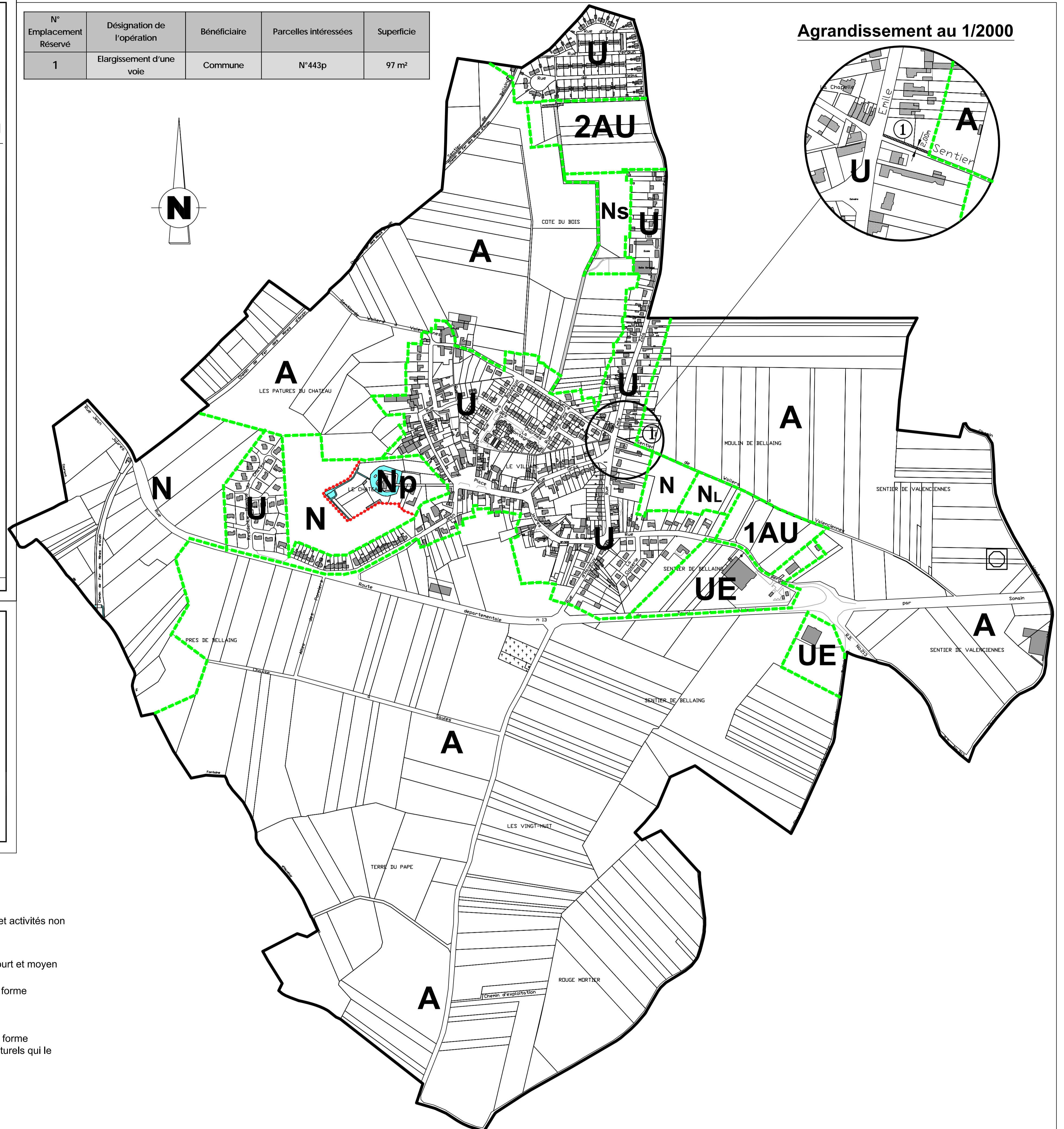
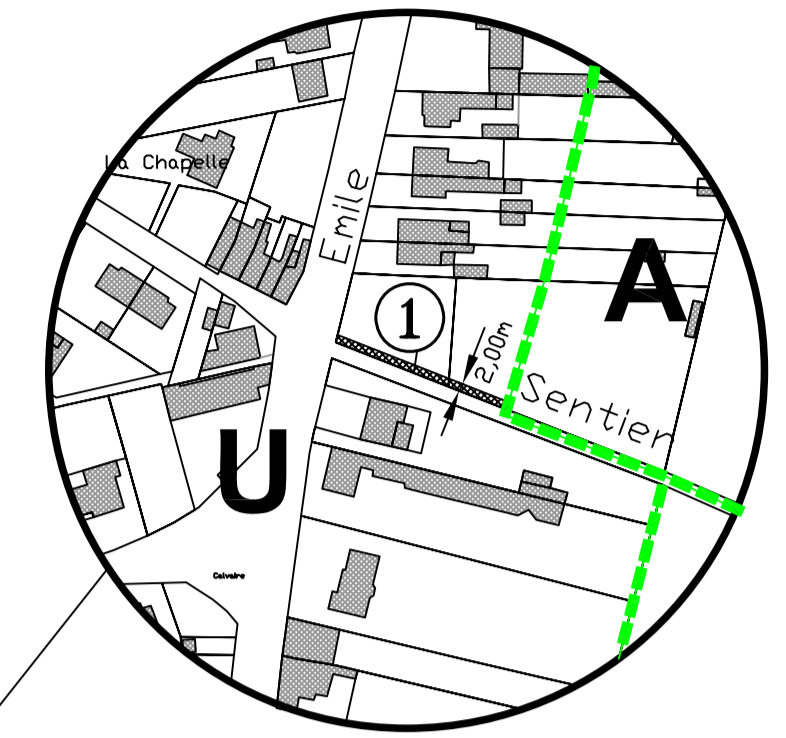
Echelle 1/5000

PGN © Département du Nord, "Origine cadastre, © Droits de l'Etat Réservés". (06/2002) Janvier 2006





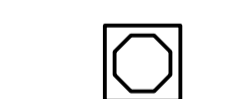
N° Emplacement Réserve	Désignation de l'opération	Bénéficiaire	Parcelles intéressées	Superficie
1	Elargissement d'une voie	Commune	N°443p	97 m²



Agrandissement au 1/2000



LEGENDE

-  Limite de commune
-  Limite de zone
-  Limite de secteur
-  Emplacement réservé avec N° de référence
-  Espace boisé classé

Définitions des zones

- U** : Zone à caractère principal d'habitat comportant des commerces, des services et activités non nuisantes.
- UE** : Zone d'activités à caractère industriel, artisanal et commercial.
- 1 AU** : Zone urbanisable sous forme d'opérations d'aménagement d'ensemble à court et moyen terme.
- 2 AU** : Zone actuellement non équipée destinée à l'urbanisation à long terme sous forme d'opération d'aménagement d'ensemble.
- A** : Zone non équipée et protégée au titre de l'activité agricole.
- N** : Zone non équipée constituant un espace naturel qui doit être préservé de toute forme d'urbanisation, en raison de la qualité du paysage et du caractère des éléments naturels qui le composent.