



Direction
Départementale
des Territoires
et de la Mer du Nord
D.D.T.M 59

Service Urbanisme et Connaissances des Territoires
Pôle Gestion et valorisation des données

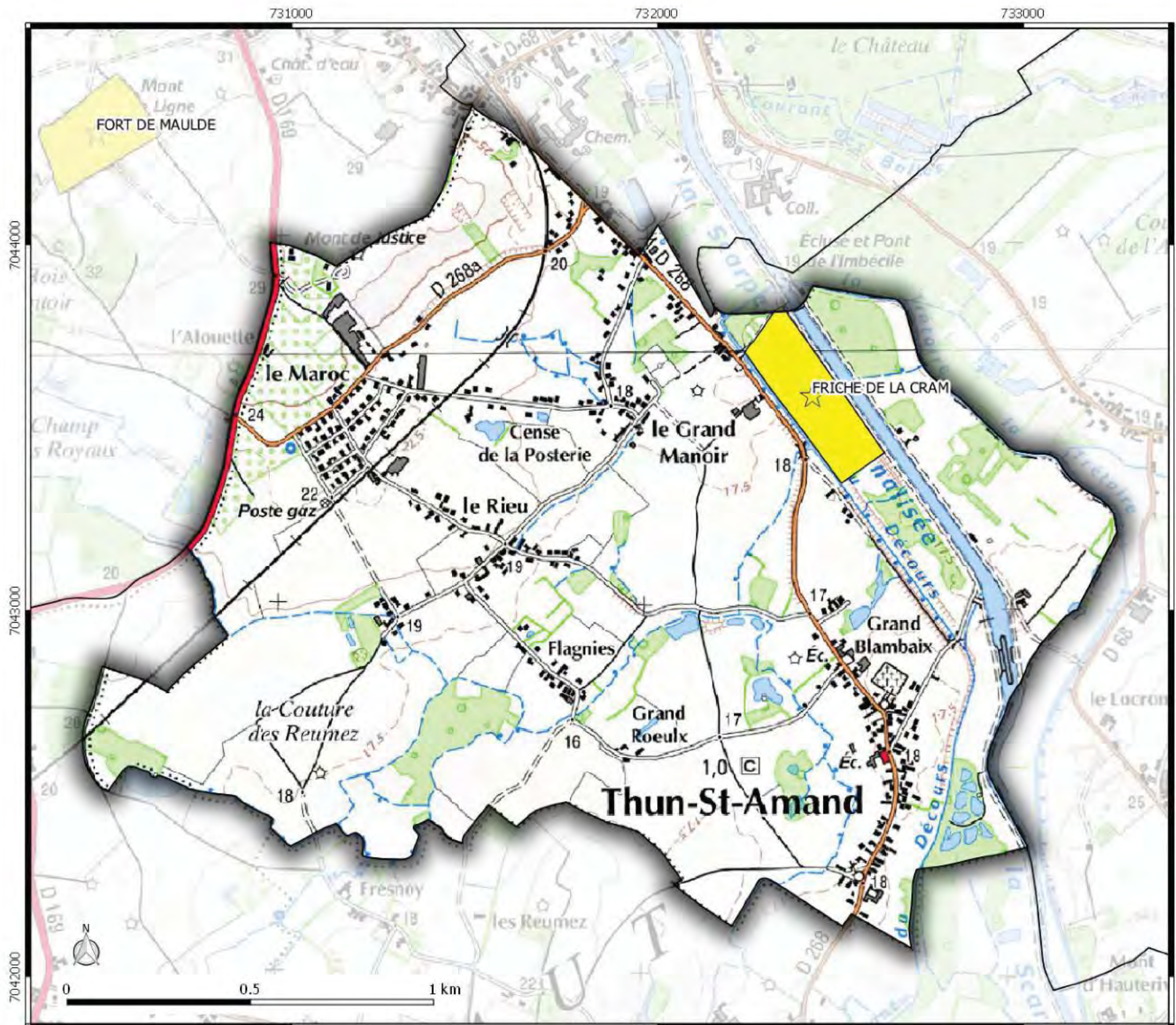
Basol

commune de
THUN-SAINT-AMAND

Légende

- ★ Site Basol (point)
- Site Basol (surface)

Date de mise à jour : 30/09/2016





Direction
Départementale
des Territoires
et de la Mer du Nord
D.D.T.M 59

Service Urbanisme et Connaissances des Territoires
Pôle Gestion et valorisation des données

Loi Barnier

commune de
THUN-SAINT-AMAND

Légende

Infrastructure

— Route grande circulation

Bande d'inconstructibilité

75 m

7044000

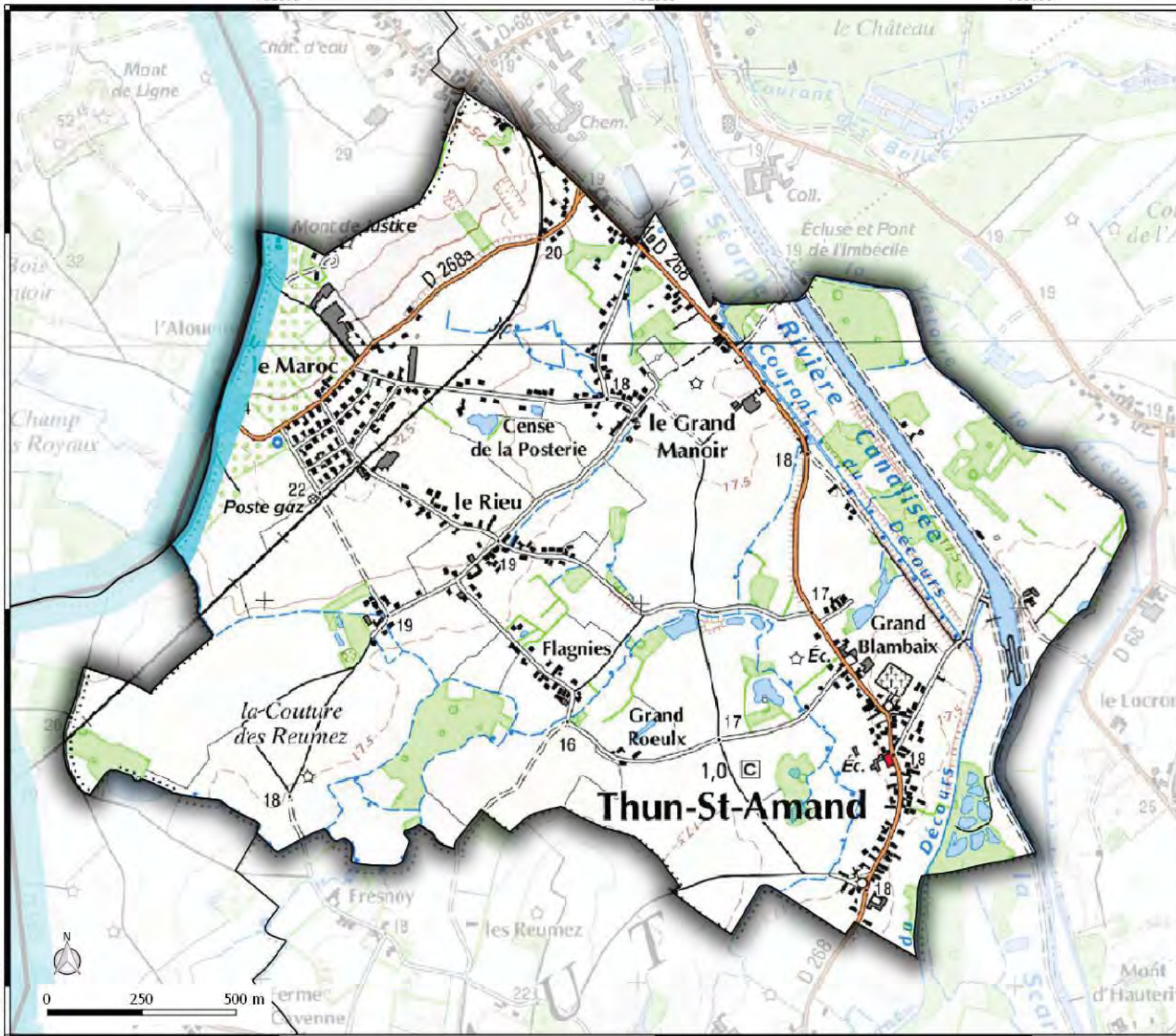
7043000

7042000

731000

732000

733000





Direction
Départementale
des Territoires
et de la Mer du Nord
D.D.T.M 59

Service Urbanisme et Connaissances des Territoires
Pôle Gestion et valorisation des données

P.E.B

Plan d'Exposition au Bruit


commune de

THUN-SAINT-AMAND

Légende

Infrastructure

 Route Départementale

 Voie Ferrée

7044000

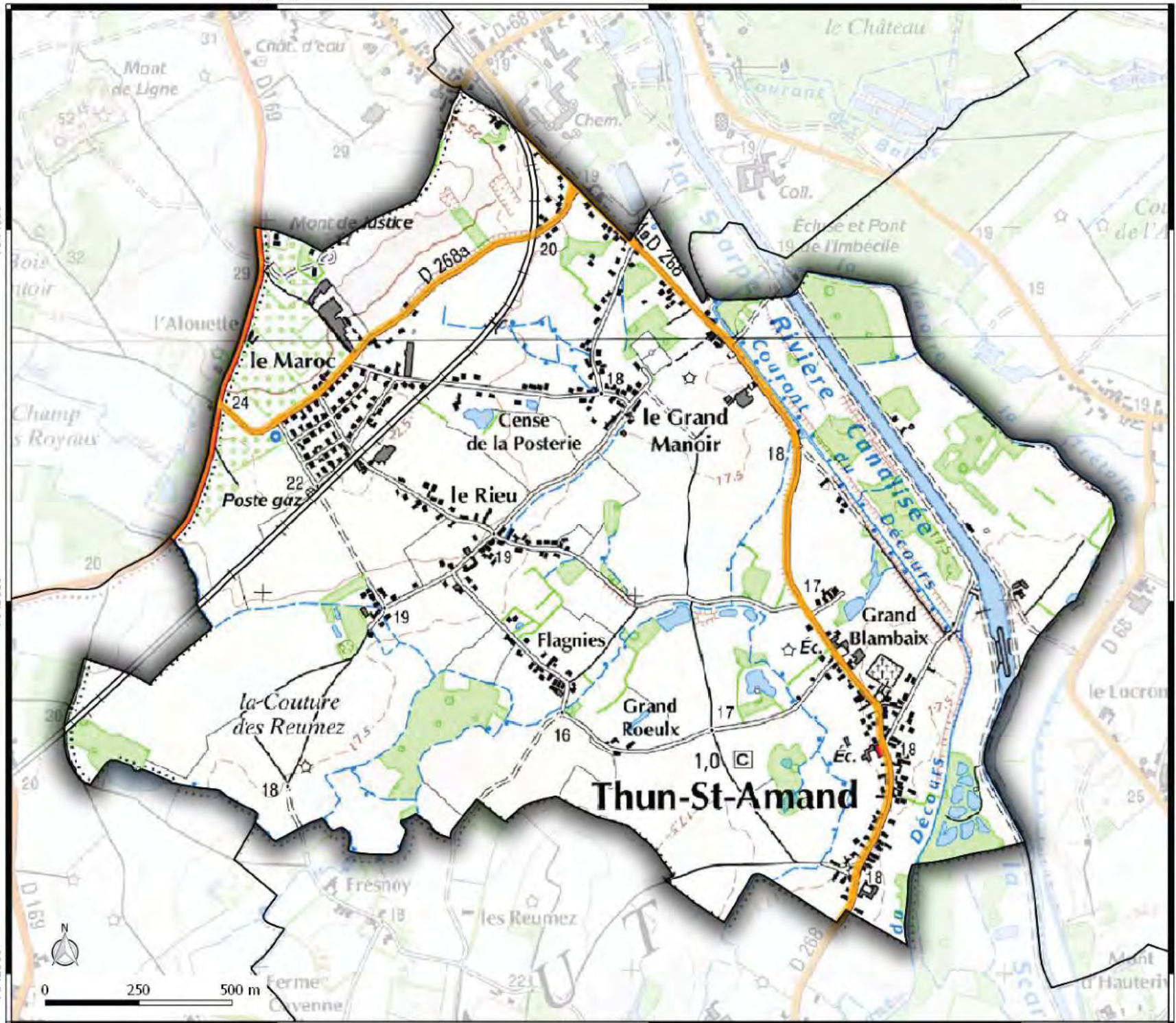
7043000

7042000

731000

732000

733000





Direction
Départementale
des Territoires
et de la Mer du Nord
D.D.T.M 59

Service Urbanisme et Connaissances des Territoires
Pôle Gestion et valorisation des données

ZONAGE ARCHEOLOGIQUE

commune de
THUN-SAINT-AMAND

Légende

Contour communes

Seuil de consultation :

Saisie Systématique

Saisie Seuil 500 m2

Saisie Seuil 5000 m2

