



Loi Barnier

commune de
HORDAIN

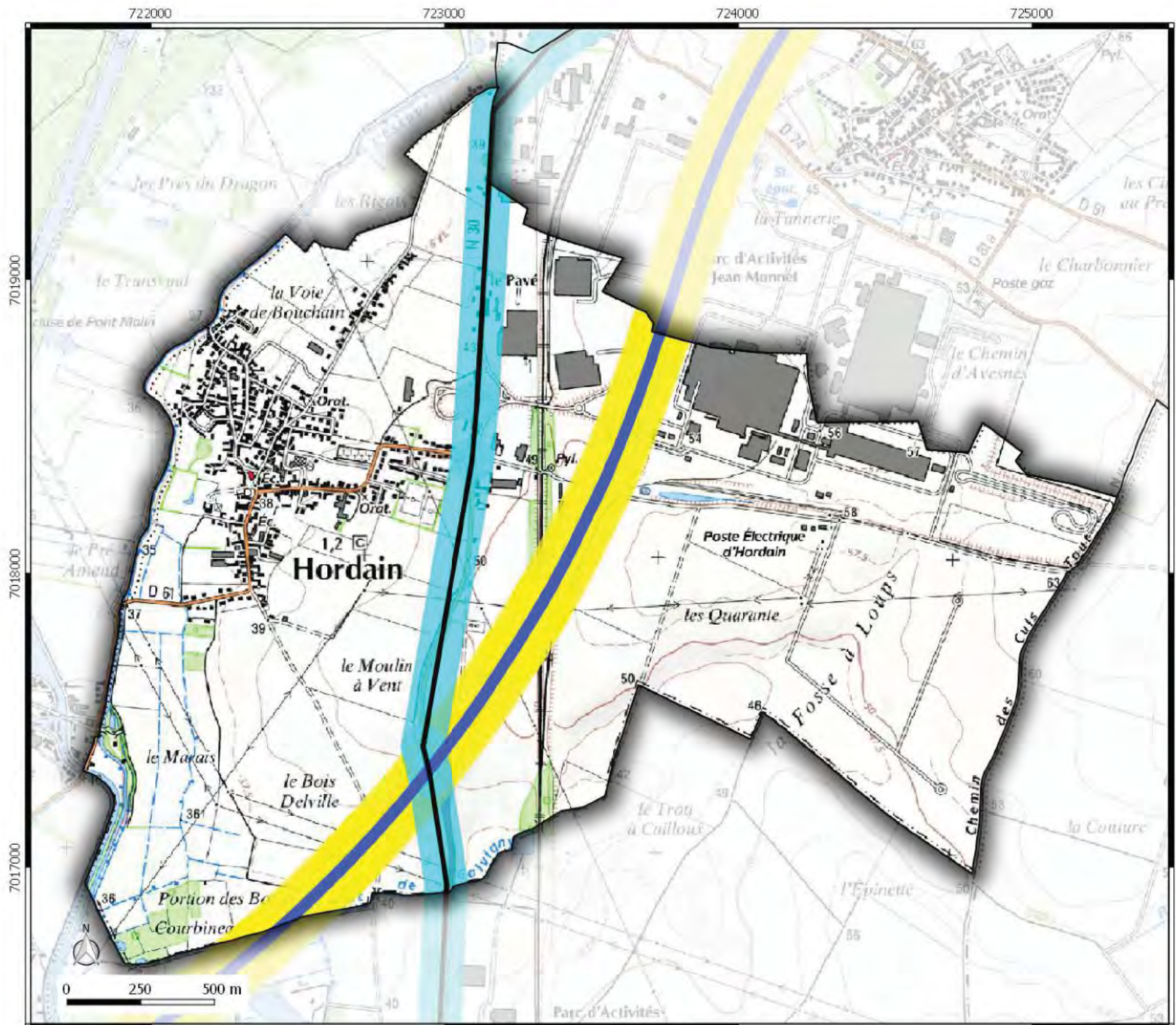
Légende

Infrastructure

-  Autoroute
-  Route grande circulation

Bande d'inconstructibilité




-  75 m
-  100 m





P.E.B
 Plan d'Exposition au Bruit
 commune de
HORDAIN

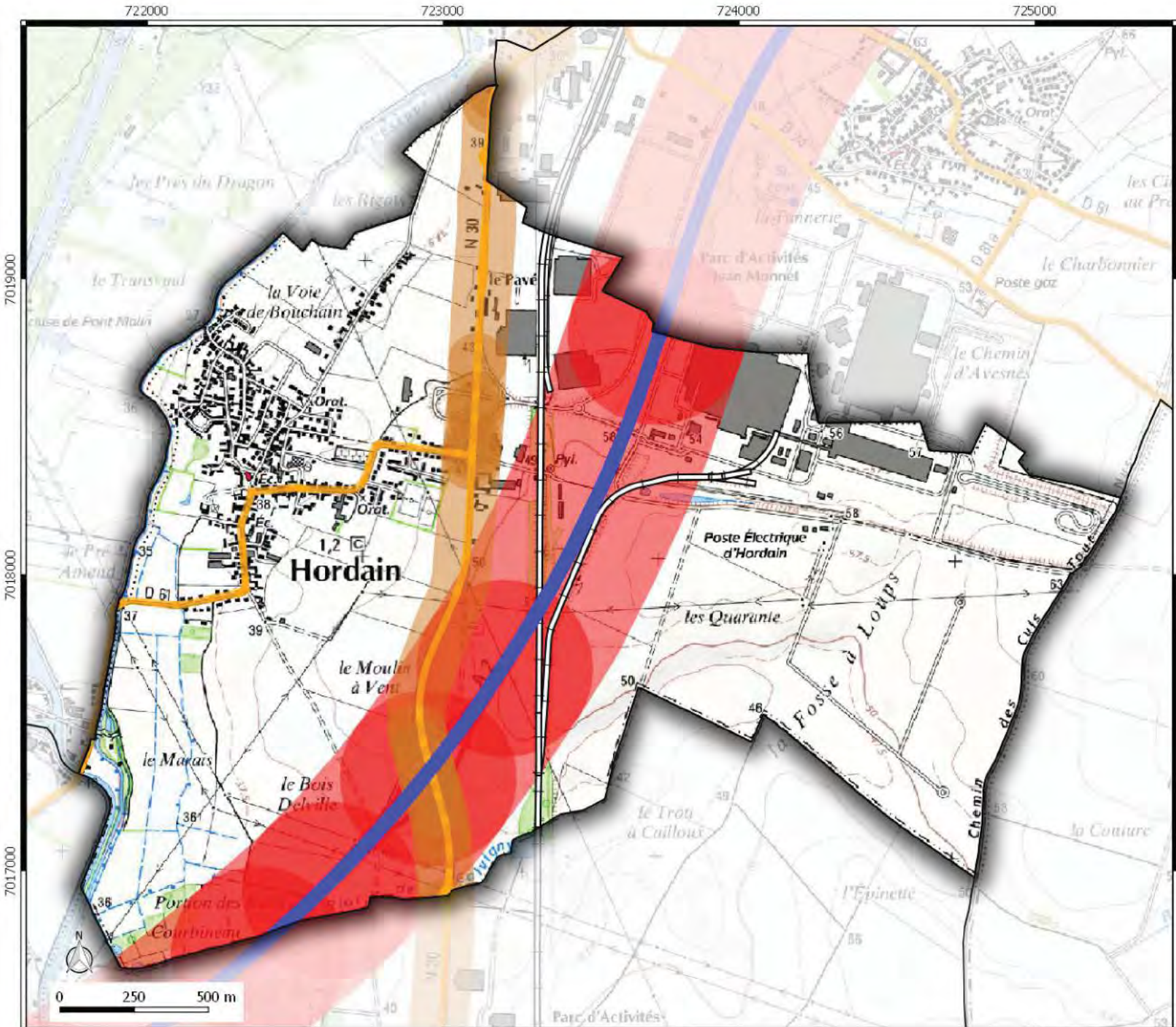
Légende

Infrastructure

-  Auroroute
-  Route Départementale
-  Voie Férée

Secteur bruit routes

-  Jour db (A) > 81
-  70 < Jour db (A) < 76




**Direction
Départementale
des Territoires
et de la Mer du Nord**
D.D.T.M 59

Service Urbanisme et Connaissances des Territoires
 Pôle Gestion et valorisation des données

ZONAGE ARCHEOLOGIQUE

commune de
HORDAIN

Légende

 Contour communes

Seuil de consultation :

-  Saisne Systématique
-  Saisne Seuil 500 m2
-  Saisne Seuil 5000 m2

Date de mise à jour : 30/09/2016

